

**ПАСПОРТ ДОСТУПНОСТИ  
объекта социальной инфраструктуры  
(ОСИ)**

**Муниципальное бюджетное  
общеобразовательное учреждение  
«Шаминская  
средняя общеобразовательная школа»  
(МБОУ Шаминская СОШ)**

**Адрес объекта:  
Ростовская область  
Семикаракорский район  
хутор Шаминка  
переулок Школьный 2/1**

**2022 год**



Директор МБОУ Шаминская СОШ  
И.Ушакова  
15 марта 2022г.

Паспорт доступности  
объекта социальной инфраструктуры (ОСИ)

№ 1

1. Общие сведения об объекте

- 1.1. Наименование (вид) объекта МБОУ Шаминская СОШ
- 1.2. Адрес объекта 346645, Ростовская область, Семикаракорский район, х. Шаминка, пер. Школьный 2/1
- 1.3. Сведения о размещении объекта:  
- отдельно стоящее здание 2 этажей, общая площадь 2634,1 кв. м, основная жилая площадь 1661,2 кв.м, в том числе 1 этаж – Шаминский филиал МБДОУ ДС «Теремок» - 416,9 кв.м  
- наличие прилегающего земельного участка (да, нет): 16696,1 кв.м
- 1.4. Год постройки здания 1972, последнего капитального ремонта \_\_\_\_\_
- 1.5. Дата предстоящих плановых ремонтных работ:  
текущего 2022 г., капитального неизвестно сведения об организации, расположенной на объекте
- 1.6. Название организации (учреждения) Муниципальное бюджетное общеобразовательное учреждение «Шаминская средняя общеобразовательная школа», МБОУ Шаминская СОШ  
(полное юридическое наименование – согласно Уставу, краткое наименование)
- 1.7. Юридический адрес организации (учреждения) 346645, Ростовская область, Семикаракорский район, х. Шаминка, пер. Школьный 2/1
- 1.8. Основание для пользования объектом (оперативное управление, аренда, собственность) оперативное управление
- 1.9. Форма собственности (государственная, негосударственная) государственная
- 1.10. Территориальная принадлежность (федеральная, региональная, муниципальная) муниципальная
- 1.11. Вышестоящая организация Отдел образования Администрации Семикаракорского района Ростовской области
- 1.12. Адрес вышестоящей организации, другие координаты 346630, Ростовская область, г. Семикаракорск, ул. Закруткина д.79

2. Характеристика деятельности организации на объекте

(по обслуживанию населения)

- 2.1. Сфера деятельности образование  
(здравоохранение, образование, социальная защита, физическая культура и спорт, культура, связь и информация, транспорт, жилой фонд, потребительский рынок и сфера услуг, другое)
- 2.2. Виды оказываемых услуг образовательная деятельность
- 2.3. Форма оказания услуг: на объекте  
(на объекте, с длительным пребыванием, в т.ч. проживанием, на дому, дистанционно)
- 2.4. Категории обслуживаемого населения по возрасту: (дети, взрослые трудоспособного возраста, пожилые; все возрастные категории) дети
- 2.5. Категории обслуживаемых инвалидов: инвалиды, передвигающиеся на коляске, инвалиды с нарушениями опорно-двигательного аппарата; нарушениями зрения, нарушениями слуха, нарушениями умственного развития.
- 2.6. Плановая мощность: посещаемость (количество обслуживаемых в день), вместимость, пропускная способность 230 человек
- 2.7. Участие в исполнении ИПР инвалида, ребенка-инвалида (да, нет) нет



### 3. Состояние доступности объекта

3.1 Путь следования к объекту пассажирским транспортом Путь следования к объекту пассажирским транспортом маршрут «г. Семикаракорск-Лиманский» или «г. Ростов-на-Дону-г. Пролетарск»  
(описать маршрут движения с использованием пассажирского транспорта)

наличие адаптированного пассажирского транспорта к объекту нет

3.2 Путь к объекту от ближайшей остановки пассажирского транспорта:

3.2.1. расстояние до объекта от остановки транспорта 200 м

3.2.2. время движения (пешком) 3-5 мин

3.2.3. наличие выделенного от проезжей части пешеходного пути (да, нет), нет

3.2.4. Перекрестки: нерегулируемые; регулируемые, со звуковой сигнализацией, таймером; нет нерегулируемые

3.2.5. Информация на пути следования к объекту: акустическая, тактильная, визуальная; нет

3.2.6. Перепады высоты на пути: есть, нет (описать есть «Искусственная неровность» ГОСТ 52 605, при пересечении дороги есть возвышенность 10 см.)

Их обустройство для инвалидов на коляске: да, нет нет

3.3. Организация доступности объекта для инвалидов – форма обслуживания\*

№	Категория инвалидов (вид нарушения)	Вариант организации доступности объекта (формы обслуживания)*
	Все категории инвалидов и МГН	
1	<i>в том числе инвалиды:</i>	
2	передвигающиеся на креслах-колясках	ДУ
3	с нарушениями опорно-двигательного аппарата	ДУ
4	с нарушениями зрения	ДУ
5	с нарушениями слуха	ДУ
6	с нарушениями умственного развития	ДУ

\* - указывается один из вариантов: «А», «Б», «ДУ», «ВНД»

3.4 Состояние доступности основных структурно-функциональных зон

№	Основные структурно-функциональные зоны	Состояние доступности, в том числе для основных категорий инвалидов**
1	Территория, прилегающая к зданию (участок)	ДЧ-В
2	Вход (входы) в здание	ДЧ-В (К, О, Г, У)
3	Путь (пути) движения внутри здания (в т.ч. пути эвакуации)	ДП-И (Г, У)
4	Зона целевого назначения здания (целевого посещения объекта)	ДЧ-И (Г, О)
5	Санитарно-гигиенические помещения	ДЧ-И (Г, У, О)
6	Система информации и связи (на всех зонах)	ВДН
7	Пути движения к объекту (от остановки транспорта)	ДУ

\*\* Указывается: ДП-В - доступно полностью всем; ДП-И (К, О, С, Г, У) – доступно полностью избирательно (указать категории инвалидов); ДЧ-В - доступно частично всем; ДЧ-И (К, О, С, Г, У) – доступно частично избирательно (указать категории инвалидов); ДУ - доступно условно, ВНД – временно недоступно

3.5. Итоговое заключение о состоянии доступности ОСИ: доступно условно

#### 4. Управленческое решение

##### 4.1. Рекомендации по адаптации основных структурных элементов объекта

№	Основные структурно-функциональные зоны объекта	Рекомендации по адаптации объекта (вид работы)*
1	Территория, прилегающая к зданию (участок)	Текущий ремонт
2	Вход (входы) в здание	ТНР- организация альтернативной формы обслуживания
3	Путь (пути) движения внутри здания (в т.ч. пути эвакуации)	Индивидуальное решение с ТСР
4	Зона целевого назначения здания (целевого посещения объекта)	Организация альтернативной формы обслуживания
5	Санитарно-гигиенические помещения	Текущий ремонт
6	Система информации на объекте (на всех зонах)	Капитальный ремонт
7	Пути движения к объекту (от остановки транспорта)	Текущий ремонт
	Все зоны и участки	

\*- указывается один из вариантов (видов работ): не нуждается; ремонт (текущий, капитальный); индивидуальное решение с ТСР; технические решения невозможны – организация альтернативной формы обслуживания

4.2. Период проведения работ \_\_\_\_\_

в рамках исполнения \_\_\_\_\_

(указывается наименование документа: программы, плана)

4.3. Ожидаемый результат (по состоянию доступности) после выполнения работ по адаптации

**доступность объекта МБОУ Шаминская СОШ для всех обучающихся инвалидов.**

Оценка результата исполнения программы, плана (по состоянию доступности) \_\_\_\_\_

4.4. Для принятия решения требуется, не требуется (нужное подчеркнуть):

Согласование \_\_\_\_\_

Имеется заключение уполномоченной организации о состоянии доступности объекта Не имеется

(наименование документа и выдавшей его организации, дата), прилагается

4.5. Информация размещена (обновлена) на Карте доступности субъекта РФ дата \_\_\_\_\_

(наименование сайта, портала)

#### 5. Особые отметки

Паспорт сформирован на основании:

1. Анкеты (информации об объекте) от «15» марта 2022 г.,

2. Акта обследования объекта: № акта 1 от «15» марта 2022 г.

3. Решения Комиссии \_\_\_\_\_ от «\_\_\_» \_\_\_\_\_ 20\_\_\_ г.





Директор МБОУ Шаминская СОШ  
И. Ушакова

**Анкета**  
**(информация об объекте социальной инфраструктуры)**  
**к паспорту доступности ОСИ**  
№ 1

**1. Общие сведения об объекте**

- 1.1. Наименование (вид) объекта МБОУ Шаминская средняя общеобразовательная школа
- 1.2. Адрес объекта 346645, Ростовская область, Семикаракорский район, х. Шаминка, пер. Школьный 2/1
- 1.3. Сведения о размещении объекта:  
- отдельно стоящее здание из 2 этажей, общая площадь 2634,1 кв.м, основная жилая 1661,2 кв.м, в том числе: 1 этаж – Шаминский филиал МБДОУ ДС «Теремок» 416,9 кв.м кв. м.
- 1.4. Год постройки здания 1972 г., последнего капитального ремонта -
- 1.5. Дата предстоящих плановых ремонтных работ: текущего лето 2022 года, капитального неизвестно
- 1.6. Название организации (учреждения), муниципальное бюджетное общеобразовательное учреждение «Шаминская средняя общеобразовательная школа», МБОУ Шаминская СОШ  
(полное юридическое наименование – согласно Уставу, краткое наименование)
- 1.7. Юридический адрес организации (учреждения) 346645, Ростовская область, Семикаракорский район, х. Шаминка, пер. Школьный 2/1
- 1.8. Основание для пользования объектом (оперативное управление, аренда, собственность) оперативное управление
- 1.9. Форма собственности (государственная, негосударственная) государственная
- 1.10. Территориальная принадлежность (федеральная, региональная, муниципальная) муниципальная
- 1.11. Вышестоящая организация (наименование) Отдел образования Администрации Семикаракорского района Ростовской области
- 1.12. Адрес вышестоящей организации, другие координаты 346630, Ростовская область, г. Семикаракорск, ул. Закруткина д.79

**2. Характеристика деятельности организации на объекте**

- 2.1. Сфера деятельности образование  
(здравоохранение, образование, социальная защита, физическая культура и спорт, культура, связь и информация, транспорт, жилой фонд, потребительский рынок и сфера услуг, другое)
- 2.2. Виды оказываемых услуг в соответствии с установленным государственным статусом ОУ реализует образовательные программы начального общего, основного общего, среднего (полного) общего образования
- 2.3. Форма оказания услуг: на объекте  
(на объекте, с длительным пребыванием, в т.ч. проживанием, на дому, дистанционно)
- 2.4. Категории обслуживаемого населения по возрасту: (дети, взрослые трудоспособного возраста, пожилые; все возрастные категории) дети
- 2.5. Категории обслуживаемых инвалидов: инвалиды, передвигающиеся на коляске, инвалиды с нарушениями опорно-двигательного аппарата; нарушениями зрения, нарушениями слуха, нарушениями умственного развития
- 2.6. Плановая мощность: посещаемость (количество обслуживаемых в день), вместимость, пропускная способность в день 230 человек
- 2.7. Участие в исполнении ИПР инвалида, ребенка-инвалида (да, нет) да



ТВЕРЖДАЮ

Директор МБОУ Шаминская СОШ

Е.Н.Ушакова

15 марта 2022г.

## Акт обследования объекта социальной инфраструктуры к паспорту доступности ОСИ

№ 1

### Семикаракорский район

(наименование территориального образования субъекта РФ)

«15» марта 2022 г.

### 1. Общие сведения об объекте

1.1. Наименование (вид) объекта МБОУ Шаминская средняя общеобразовательная школа

1.2. Адрес объекта 346645, Ростовская область, Семикаракорский район, х. Шаминка, пер. Школьный 2/1

1.3. Сведения о размещении объекта:

- отдельно стоящее здание из 2 этажей, общая площадь 2634,1 кв.м, основная жилая 1661,2 кв.м, в том числе: 1 этаж – Шаминский филиал МБДОУ ДС «Теремок» №7-53,8 кв. м.

- наличие прилегающего земельного участка (да, нет); 16696,1 кв.м кв.м

1.4. Год постройки здания 1972 г., последнего капитального ремонта -

1.5. Дата предстоящих плановых ремонтных работ: текущего текущего лето 2022 года, капитального неизвестно

1.6. Название организации (учреждения), (полное юридическое наименование – согласно Уставу, краткое наименование), Муниципальное бюджетное общеобразовательное учреждение «Шаминская средняя общеобразовательная школа», МБОУ Шаминская СОШ

1.7. Юридический адрес организации (учреждения) 346645, Ростовская область, Семикаракорский район, х. Шаминка, пер. Школьный 2/1

### 2. Характеристика деятельности организации на объекте

Дополнительная информация образовательные услуги

### 3. Состояние доступности объекта

3.1 Путь следования к объекту пассажирским транспортом Путь следования к объекту пассажирским транспортом маршрут «г. Семикаракорск-Лиманский» или «г. Ростов-на-Дону- г. Пролетарск»  
(описать маршрут движения с использованием пассажирского транспорта)

наличие адаптированного пассажирского транспорта к объекту нет

3.2 Путь к объекту от ближайшей остановки пассажирского транспорта:

3.2.1 расстояние до объекта от остановки транспорта 200 м

3.2.2 время движения (пешком) 3-5 мин

3.2.3 наличие выделенного от проезжей части пешеходного пути (да, нет), нет

3.2.4 Перекрестки: нерегулируемые; регулируемые, со звуковой сигнализацией, таймером; нет нерегулируемые

3.2.5 Информация на пути следования к объекту: акустическая, тактильная, визуальная; нет визуальная



3. Состояние доступности объекта для инвалидов и других маломобильных групп населения (МГН)

3.1 Путь следования к объекту пассажирским транспортом маршрут «г. Семикаракорск-Лиманский» или «г. Ростов-на-Дону- г. Пролетарск»

*с использованием пассажирского транспорта)*

наличие адаптированного пассажирского транспорта к объекту **нет**

3.2 Путь к объекту от ближайшей остановки пассажирского транспорта:

3.2.1 расстояние до объекта от остановки транспорта **200** м

3.2.2 время движения (пешком) **3-5 мин**

3.2.3 наличие выделенного от проезжей части пешеходного пути (да, нет), **нет**

3.2.4 Перекрестки: *нерегулируемые; регулируемые, со звуковой сигнализацией, таймером; нет нерегулируемые*

3.2.5 Информация на пути следования к объекту: *акустическая, тактильная, визуальная; нет* **нет**

3.2.6 Перепады высоты на пути: *есть, нет* (описать **есть «Искусственная неровность» ГОСТ 52 605, при пересечении дороги есть возвышенность 10 см.**)

Их обустройство для инвалидов на коляске: **нет**

3.3. Вариант организации доступности ОСИ (формы обслуживания)\* с учетом СП 35-101-2001

№	Категория инвалидов (вид нарушения)	Вариант организации доступности объекта
1	Все категории инвалидов и МГН <i>в том числе инвалиды:</i>	ДУ
2	передвигающиеся на креслах-колясках	ДУ
3	с нарушениями опорно-двигательного аппарата	ДУ
4	с нарушениями зрения	ДУ
5	с нарушениями слуха	ДУ
6	с нарушениями умственного развития	ДУ

\* - указывается один из вариантов: «А», «Б», «ДУ», «ВНД»

4. Управленческое решение (предложения по адаптации основных структурных элементов объекта)

№	Основные структурно-функциональные зоны объекта	Рекомендации по адаптации объекта (вид работы)*
1	Территория, прилегающая к зданию (участок)	Текущий ремонт
2	Вход (входы) в здание	Организация альтернативной формы
3	Путь (пути) движения внутри здания (в т.ч. пути эвакуации)	Организация альтернативной формы обслуживания
4	Зона целевого назначения (целевого посещения объекта)	Организация альтернативной формы обслуживания
5	Санитарно-гигиенические помещения	Текущий ремонт
6	Система информации на объекте (на всех зонах)	Капитальный ремонт
7	Пути движения к объекту (от остановки транспорта)	Текущий ремонт Организация альтернативной формы
8	Все зоны и участки	Организация альтернативной формы

\*- указывается один из вариантов (видов работ): не нуждается; ремонт (текущий, капитальный); индивидуальное решение с ТСР; технические решения невозможны – организация альтернативной формы обслуживания

Размещение информации на Карте доступности субъекта РФ согласовано Е.Н.Ушакова, директор МБОУ Шаминская СОШ, 346645 Семикаракорский район, х. Шаминка, пер. Школьный 2/1, 89281759460

(подпись, Ф.И.О., должность; координаты для связи уполномоченного представителя объекта)



3.2.6 Перепады высоты на пути: *есть, нет* (описать **есть «Искусственная неровность» ГОСТ 52 605, при пересечении дороги есть возвышенность 10 см.**)

Их обустройство для инвалидов на коляске: *да, нет* **нет**

3.3 Организация доступности объекта для инвалидов – форма обслуживания

№	Категория инвалидов (вид нарушения)	Вариант организации доступности объекта (формы обслуживания)*
1.	Все категории инвалидов и МГН <i>в том числе инвалиды:</i>	
2	передвигающиеся на креслах-колясках	«ВДН»
3	с нарушениями опорно-двигательного аппарата	«ВДН»
4	с нарушениями зрения	«А»
5	с нарушениями слуха	«А»
6	с нарушениями умственного развития	«А»

\* - указывается один из вариантов: «А», «Б», «ДУ», «ВНД»

3.4 Состояние доступности основных структурно-функциональных зон

№ п/п	Основные структурно-функциональные зоны	Состояние доступности, в том числе для основных категорий инвалидов**	Приложение	
			№ на плане	№ фото
1	Территория, прилегающая к зданию (участок)	ДЧ-В	4	1-4
2	Вход (входы) в здание	ДИ-И (К, О, Г, У)	1	5
3	Путь (пути) движения внутри здания ( <i>в т.ч. пути эвакуации</i> )	ДП-И (Г, У)	8,11-16	6-10
4	Зона целевого назначения здания (целевого посещения объекта)	ДЧ-И (Г, О)		
5	Санитарно-гигиенические помещения	ДЧ-И (Г, У, О)	21,22, 23	17,18
6	Система информации и связи ( <i>на всех зонах</i> )	ВНД	-	31,32
7	Пути движения к объекту (от остановки транспорта)	ДЧ-И (Г, О)	2	19,20

\*\* Указывается: ДП-В - доступно полностью всем; ДП-И (К, О, С, Г, У) – доступно полностью избирательно (указать категории инвалидов); ДЧ-В - доступно частично всем; ДЧ-И (К, О, С, Г, У) – доступно частично избирательно (указать категории инвалидов); ДУ - доступно условно, ВНД - недоступно

3.5. Итоговое заключение о состоянии доступности ОСИ: **МБОУ Шаминская СОШ временно недоступен для инвалидов, передвигающихся на креслах-колясках, инвалидов с нарушением опорно-двигательного аппарата, слепых инвалидов.**

#### 4. Управленческое решение (проект)

4.1. Рекомендации по адаптации основных структурных элементов объекта:

№	Основные структурно-функциональные зоны объекта	Рекомендации по адаптации объекта (вид работы)*
1	Территория, прилегающая к зданию (участок)	Текущий ремонт
2	Вход (входы) в здание	Организация альтернативной формы обслуживания
3	Путь (пути) движения внутри здания (в т.ч. пути эвакуации)	Индивидуальное решение с ТСР
4	Зона целевого назначения здания (целевого посещения объекта)	Организация альтернативной формы обслуживания
5	Санитарно-гигиенические помещения	Текущий ремонт Организация альтернативной формы обслуживания



6	Система информации на объекте (на всех зонах)	Капитальный ремонт
7	Пути движения к объекту (от остановки транспорта)	Текущий ремонт
8.	Все зоны и участки	

\*- указывается один из вариантов (видов работ): не нуждается; ремонт (текущий, капитальный); индивидуальное решение с ТСР; технические решения невозможны – организация альтернативной формы обслуживания

4.2. Период проведения работ \_\_\_\_\_  
в рамках исполнения

(указывается наименование документа: программы, плана)

4.3 Ожидаемый результат (по состоянию доступности) после выполнения работ по адаптации школа **должна быть полностью доступна для всех категорий обучающихся инвалидов**

Оценка результата исполнения программы, плана (по состоянию доступности) \_\_\_\_\_

4.4. Для принятия решения требуется, не требуется (нужное подчеркнуть):

4.4.1. согласование на Комиссии \_\_\_\_\_  
(наименование Комиссии по координации деятельности в сфере обеспечения доступной среды жизнедеятельности для инвалидов и других МГН)

4.4.2. согласование работ с надзорными органами (в сфере проектирования и строительства, архитектуры, охраны памятников, другое - указать)

4.4.3. техническая экспертиза; разработка проектно-сметной документации;

4.4.4. согласование с вышестоящей организацией (собственником объекта);

4.4.5. согласование с общественными организациями инвалидов \_\_\_\_\_;

4.4.6. другое \_\_\_\_\_

Имеется заключение уполномоченной организации о состоянии доступности объекта (наименование документа и выдавшей его организации, дата), прилагается нет

4.7. Информация может быть размещена (обновлена) на Карте доступности субъекта РФ \_\_\_\_\_

(наименование сайта, портала)

## 5. Особые отметки

Приложения:

Результаты обследования:

- |   |                 |
|---|-----------------|
| 1. Территории, прилегающей к объекту                                      | на <u>4</u> л.  |
| 2. Входа (входов) в здание  | на <u>5</u> л.  |
| 3. Путей движения в здании  | на <u>9</u> л.  |
| 4. Зоны целевого назначения объекта                                       | на <u>1</u> л.  |
| 5. Санитарно-гигиенических помещений                                      | на <u>1</u> л.  |
| 6. Системы информации (и связи) на объекте                                | на <u>1</u> л.  |
| Результаты фотофиксации на объекте  | на <u>15</u> л. |
| Поэтажные планы, паспорт БТИ  | на <u>2</u> л.  |
| Другое (в том числе дополнительная информация о путях движения к объекту) | _____           |

Руководитель рабочей группы:

Директор МБОУ Шаминская СОШ \_\_\_\_\_ Н.Ушакова

(Должность, Ф.И.О.)



Члены рабочей группы:

Директор МБОУ Шаминская СОШ \_\_\_\_\_ М. Ушакова

(Должность, Ф.И.О.)



Секретарь рабочей группы:

Заведующий хозяйством МБОУ Шаминская СОШ \_\_\_\_\_ Т.А. Руссова

(Должность, Ф.И.О.)

(Подпись)

Члены рабочей группы:

Заместитель директора по ВР МБОУ Шаминская СОШ \_\_\_\_\_ А.А. Худякова

(Должность, Ф.И.О.)

(Подпись)

Представитель профсоюзного комитета МБОУ Шаминская СОШ \_\_\_\_\_ Т.Н. Пивень

(Должность, Ф.И.О.)

(Подпись)

В том числе:

представители общественных организаций инвалидов:

Председатель Семикаракорского отделения

Всероссийского общества инвалидов \_\_\_\_\_ М.Н. Кундюков

(Должность, Ф.И.О.)

(Подпись)



Управленческое решение согласовано « \_\_\_\_\_ » \_\_\_\_\_ 20\_\_ г. (протокол № \_\_\_\_\_)  
Комиссией (название) \_\_\_\_\_



I Результаты обследования:

1. Территории, прилегающей к зданию (участка) **МБОУ Шаминская СОШ, 346645 пер. Школьный 2/1, х. Шаминка, Семикаракорский район, Ростовская область**

Наименование объекта, адрес

№	Наименование функционально-планировочного элемента	Наличие элемента			Выявленные нарушения и замечания		Работы по адаптации объектов	
		есть/нет	№ на плане	№ фото	Содержание	Значимо для инвалида (категория)	Содержание	Виды работ
1.1	Вход (входы) на территорию	есть	1	21	Отсутствует информационная поддержка на всех путях МГН	все	Установка информационных знаков	Текущий ремонт
1.2	Путь (пути) движения на территории	есть	2	21	1.Отсутствует информационная поддержка на всех путях МНГ. 2.Отсутствуют бордюры по краям пешеходных путей	все	Установка информационных знаков, ремонт бордюров по краям пешеходных путей	Текущий ремонт
1.3	Лестница (наружная)	есть	7	22	Отсутствуют разделительные поручни	О,С		Текущий ремонт
1.4	Пандус (наружный)	есть	3	23	Отсутствует информационная поддержка		Установка информационных знаков	
1.5	Автостоянка и парковка	нет	-	-	-	-	-	-
1.6	Общие требования к зоне							

II Заключение по зоне:

Наименование структурно-функциональной зоны	Состояние доступности* (к пункту 3.4 Акта обследования ОСИ)	Приложение		Рекомендации по адаптации (вид работы)** к пункту 4.1 Акта обследования ОСИ
		№ на плане	№ фото	
Территория, прилегающая к зданию МБОУ Шаминская СОШ	ДЧ-И (К, О, Г, У)	4	1-4	Организация альтернативной формы обслуживания

\* указывается: ДП-В - доступно полностью всем; ДП-И (К, О, С, Г, У) – доступно полностью избирательно (указать категории инвалидов); ДЧ-В - доступно частично всем; ДЧ-И (К, О, С, Г, У) –

доступно частично избирательно (указать категории инвалидов); ДУ - доступно условно, ВНД - недоступно

\*\*указывается один из вариантов: не нуждается; ремонт (текущий, капитальный); индивидуальное решение с ТСР; технические решения невозможны – организация альтернативной формы обслуживания

Комментарий к заключению: Территория, прилегающая к зданию, доступна частично избирательно для указанных категорий инвалидов. На территории хутора Шаминка инвалиды, нуждающиеся в оказании образовательных услуг, не проживают. При возникновении необходимости оказания услуг данного вида они им будут предоставлены на дому, дистанционно.

---



I Результаты обследования:

2. Входа (входов) в здание **МБОУ Шаминская СОШ, пер. Школьный 2/1, х. Шаминка, Семикаракорский район, Ростовская область**

(Наименование объекта, адрес)

№ п/п	Наименование функционально-планировочного элемента	Наличие элемента			Выявленные нарушения и замечания		Работы по адаптации объектов	
		есть/нет	№ на плане	№ фото	Содержание	Значимо для инвалида (категория)	Содержание	Виды работ
2.1	Лестница (наружная)	есть	7	22	Отсутствуют поручни, в том числе разделительные	все	Устройство поручней	Текущий ремонт
2.2	Пандус (наружный)	есть	3	23	Замечаний нет	К,О	Устройство поручней с 2-х сторон.	Текущий ремонт
2.3	Входная площадка (перед дверью)	есть	9	25	Замечаний нет	все	-	-
2.4	Дверь (входная)	есть	8	26	Замечаний нет	К		
2.5	Тамбур	есть	10	24	Замечаний нет	К		
	Общие требования к зоне							

II Заключение по зоне:

Наименование структурно-функциональной зоны	Состояние доступности*(к пункту 3.4 Акта обследования ОСИ)	Приложение		Рекомендации по адаптации (вид работы)**к пункту 4.1 Акта обследования ОСИ
		№ на плане	№ фото	
Входы в здание МБОУ Шаминская СОШ	ДЧ-И (К, О, Г, У)	1,7,8,11-16	5-16	Организация альтернативной формы обслуживания

\* указывается: ДП-В - доступно полностью всем; ДП-И (К, О, С, Г, У) – доступно полностью избирательно (указать категории инвалидов); ДЧ-В - доступно частично всем; ДЧ-И (К, О, С, Г, У) – доступно частично избирательно (указать категории инвалидов); ДУ - доступно условно, ВНД - недоступно

\*\*указывается один из вариантов: не нуждается; ремонт (текущий, капитальный); индивидуальное решение с ТСР; технические решения невозможны – организация альтернативной формы обслуживания

Комментарий к заключению: Входы в здание доступны частично избирательно для указанных категорий инвалидов.

I Результаты обследования:

3. Пути (путей) движения внутри здания (в т.ч. путей эвакуации) **МБОУ Шаминская СОШ пер. Школьный 2/1, х. Шаминка, Семикаракорский район, Ростовская область**

(наименование объекта, адрес)

№ п/п	Наименование функционально-планировочного элемента	Наличие элемента			Выявленные нарушения и замечания		Работы по адаптации объектов	
		есть/нет	№ на плане	№ фото	Содержание	Значимо для инвалида (категория)	Содержание	Виды работ
3.1	Коридор (вестибюль, зона ожидания, галерея, балкон)	есть	17	27, 28	Отсутствует информационная поддержка МГН	все	Установка системы информационной поддержки	Текущий ремонт
3.2	Лестница (внутри здания)	есть	18	6,7	Отсутствует пандус	К,С	Установка пандуса	Капитальный ремонт
3.3	Пандус (внутри здания)	нет	-	-	Отсутствует	К,О	Устройство поручней с 2-х сторон.	Текущий ремонт
3.4	Лифт пассажирский (или подъемник)	нет	-	-	Отсутствует	-	-	-
3.5	Дверь	есть	19	29	-	-	-	-
3.6	Пути эвакуации (в т.ч. зоны безопасности)	есть	8,11-16	11-16	Отсутствует пандус	К,О	Установка пандуса	Капитальный ремонт
	Общие требования к зоне							

II Заключение по зоне:

Наименование структурно-функциональной зоны	Состояние доступности* (к пункту 3.4 Акта обследования ОСИ)	Приложение		Рекомендации по адаптации (вид работы)**к пункту 4.1 Акта обследования ОСИ
		№ на плане	№ фото	
Пути (путей) движения внутри здания (в т.ч. путей эвакуации)	ДЧ-И (К,О,Г,У)	8,11-16	6-16	Организация альтернативной формы обслуживания

\* указывается: ДП-В - доступно полностью всем; ДП-И (К, О, С, Г, У) – доступно полностью избирательно (указать категории инвалидов); ДЧ-В - доступно частично всем; ДЧ-И (К, О, С, Г, У) – доступно частично избирательно (указать категории инвалидов); ДУ - доступно условно, ВНД - недоступно



*\*\*указывается один из вариантов: не нуждается; ремонт (текущий, капитальный); индивидуальное решение с ТСП; технические решения невозможны – организация альтернативной формы обслуживания*

Комментарий к заключению: Путь (пути) движения внутри здания (в т.ч. пути эвакуации) доступны частично избирательно для указанной категории инвалидов. На территории хутора Шаминка инвалиды, нуждающиеся в оказании образовательных услуг, не проживают. При возникновении необходимости оказания услуг данного вида они им будут предоставлены на дому, дистанционно.

I Результаты обследования:

4. Зоны целевого назначения здания (целевого посещения объекта)

Вариант I – зона обслуживания инвалидов **МБОУ Шаминская СОШ пер. Школьный 2/1, х. Шаминка, Семикаракорский район, Ростовская область**

(наименование объекта, адрес)

№	Наименование функционально-планировочного элемента	Наличие элемента			Выявленные нарушения и замечания		Работы по адаптации объектов	
		есть/нет	№ на плане	№ фото	Содержание	Значимо для инвалида (категория)	Содержание	Виды работ
4.1	Кабинетная форма обслуживания	есть	20	30			Оборудование сенсорной комнаты	
4.2	Зальная форма обслуживания	нет	-	-	-	-	-	-
4.3	Прилавочная форма обслуживания	нет	-	-	-	-	-	-
4.4	Форма обслуживания с перемещением по маршруту	нет	-	-	-	-	-	-
4.5	Кабина индивидуального обслуживания	нет	-	-	-	-	-	-
	Общие требования к зоне							

II Заключение по зоне:

Наименование структурно-функциональной зоны	Состояние доступности*(к пункту 3.4 Акта обследования ОСИ)	Приложение		Рекомендации по адаптации (вид работы)** к пункту 4.1 Акта обследования ОСИ
		№ на плане	№ фото	
Зоны целевого назначения здания	ДЧ-И (К, У, Г, О)	-	30	Организация альтернативной формы обслуживания

\* указывается: ДП-В - доступно полностью всем; ДП-И (К, О, С, Г, У) – доступно полностью избирательно (указать категории инвалидов); ДЧ-В - доступно частично всем; ДЧ-И (К, О, С, Г, У) – доступно частично избирательно (указать категории инвалидов); ДУ - доступно условно, ВНД - недоступно

\*\*указывается один из вариантов: не нуждается; ремонт (текущий, капитальный); индивидуальное решение с ТСР; технические решения невозможны – организация альтернативной формы обслуживания



Комментарий к заключению: Зона целевого назначения здания (целевого посещения объекта) доступна частично избирательно для указанной категории инвалидов. На территории хутора Шаминка инвалиды, нуждающиеся в оказании образовательных услуг, не проживают. При возникновении необходимости оказания услуг данного вида они им будут предоставлены на дому, дистанционно.

I Результаты обследования:

4. Зоны целевого назначения здания (целевого посещения объекта)  
Вариант II – места приложения труда

Наименование функционально-планировочного элемента	Наличие элемента			Выявленные нарушения и замечания		Работы по адаптации объектов	
	есть/нет	№ на плане	№ фото	Содержание	Значимо для инвалида (категория)	Содержание	Виды работ
Место приложения труда	нет	-	-	-	-	-	-

II Заключение по зоне:

Наименование структурно-функциональной зоны	Состояние доступности* (к пункту 3.4 Акта обследования ОСИ)	Приложение		Рекомендации по адаптации (вид работы)** к пункту 4.1 Акта обследования ОСИ
		№ на плане	№ фото	
-	-	-	-	-

\* указывается: ДП-В - доступно полностью всем; ДП-И (К, О, С, Г, У) – доступно полностью избирательно (указать категории инвалидов); ДЧ-В - доступно частично всем; ДЧ-И (К, О, С, Г, У) – доступно частично избирательно (указать категории инвалидов); ДУ - доступно условно, ВНД - недоступно

\*\*указывается один из вариантов: не нуждается; ремонт (текущий, капитальный); индивидуальное решение с ТСР; технические решения невозможны – организация альтернативной формы обслуживания

Комментарий к заключению: \_\_\_\_\_



I Результаты обследования:

4. Зоны целевого назначения здания (целевого посещения объекта)

Вариант III – жилые помещения

Наименование функционально-планировочного элемента	Наличие элемента			Выявленные нарушения и замечания		Работы по адаптации объектов	
	есть/нет	№ на плане	№ фото	Содержание	Значимо для инвалида (категория)	Содержание	Виды работ
Жилые помещения	нет	-	-	-	-	-	-

II Заключение по зоне:

Наименование структурно-функциональной зоны	Состояние доступности*(к пункту 3.4 Акта обследования ОСИ)	Приложение		Рекомендации по адаптации (вид работы)** к пункту 4.1 Акта обследования ОСИ
		№ на плане	№ фото	
-	-	-	-	-

\* указывается: ДП-В - доступно полностью всем; ДП-И (К, О, С, Г, У) – доступно полностью избирательно (указать категории инвалидов); ДЧ-В - доступно частично всем; ДЧ-И (К, О, С, Г, У) – доступно частично избирательно (указать категории инвалидов); ДУ - доступно условно, ВНД - недоступно

\*\*указывается один из вариантов: не нуждается; ремонт (текущий, капитальный); индивидуальное решение с ТСР; технические решения невозможны – организация альтернативной формы обслуживания

Комментарий к заключению: \_\_\_\_\_

I Результаты обследования:

5. Санитарно-гигиенических помещений **МБОУ Шаминская СОШ пер. Школьный 2/1, х. Шаминка, Семикаракорский район, Ростовская область**

(наименование объекта, адрес)

№	Наименование функционально-планировочного элемента	Наличие элемента			Выявленные нарушения и замечания		Работы по адаптации объектов	
		есть/нет	№ на плане	№ фото	Содержание	Значимо для инвалида (категория)	Содержание	Виды работ
5.1	Туалетная комната	есть	21,22	17	1.Отсутствует связь с диспетчером 2.Отсутствует аварийное освещение.	все	Установка унитаза со спуском воды на боковой стенке, перенос раковины, установка поручней, штанг, кранов нажимного действия	Текущий ремонт. Техническое решение невозможно, организация альтернативной формы обучения.
5.2	Душевая/ванная комната	нет	-	-	-	-	-	-
5.3	Бытовая комната (гардеробная)	есть	23	18	-	все		Техническое решение невозможно, организация альтернативной формы обучения.
	Общие требования к зоне							

II Заключение по зоне:

Наименование структурно-функциональной зоны	Состояние доступности*(к пункту 3.4 Акта обследования ОСИ)	Приложение		Рекомендации по адаптации (вид работы)**к пункту 4.1 Акта обследования ОСИ
		№ на плане	№ фото	
Санитарно-гигиенических помещений	ДУ	21,22,23	17,18	Организация альтернативной формы обучения.

\* указывается: ДП-В - доступно полностью всем; ДП-И (К, О, С, Г, У) – доступно полностью избирательно (указать категории инвалидов); ДЧ-В - доступно частично всем; ДЧ-И (К, О, С, Г, У) – доступно частично избирательно (указать категории инвалидов); ДУ - доступно условно, ВНД - недоступно



*\*\*указывается один из вариантов: не нуждается; ремонт (текущий, капитальный); индивидуальное решение с ТСР; технические решения невозможны – организация альтернативной формы обслуживания*

Комментарий к заключению: Санитарно-гигиенические помещения доступны условно.

1.Необходимо согласование работ со специалистами для проведения текущего ремонта и реконструкции следующих помещений:

-Туалетная комната (установка унитаза со спуском воды на боковой стенке, перенос раковины, установка поручней, штанг, кранов нажимного действия, установка информирующего обозначения помещения).

На территории хутора Шаминка инвалиды, нуждающиеся в оказании образовательных услуг, не проживают. При возникновении необходимости оказания услуг данного вида они им будут предоставлены на дому, дистанционно.

I Результаты обследования:

6. Системы информации на объекте МБОУ Шаминская СОШ пер. Школьный 2/1, х. Шаминка, Семикаракорекний район, Ростовская область

(наименование объекта, адрес)

№	Наименование функционально-планировочного элемента	Наличие элемента			Выявленные нарушения и замечания		Работы по адаптации объектов	
		есть/нет	№ на плане	№ фото	Содержание	Значимо для инвалида (категория)	Содержание	Виды работ
6.1	Визуальные средства	есть	-	31	-	-	-	-
6.2	Акустические средства	есть	-	32	-	-	-	-
6.3	Тактильные средства	нет	-	-	-	-	-	-
	Общие требования к зоне				Отсутствует комплекс системы информации на объекте.			

II Заключение по зоне:

Наименование структурно-функциональной зоны	Состояние доступности* (к пункту 3.4 Акта обследования ОСИ)	Приложение		Рекомендации по адаптации (вид работы)** к пункту 4.1 Акта обследования ОСИ
		№ на плане	№ фото	
Системы информации на объекте	ДУ		31,32	Организация альтернативной формы обслуживания.

\* указывается: ДП-В - доступно полностью всем; ДП-И (К, О, С, Г, У) – доступно полностью избирательно (указать категории инвалидов); ДЧ-В - доступно частично всем; ДЧ-И (К, О, С, Г, У) – доступно частично избирательно (указать категории инвалидов); ДУ - доступно условно, ВНД - недоступно

\*\*указывается один из вариантов: не нуждается; ремонт (текущий, капитальный); индивидуальное решение с ТСР; технические решения невозможны – организация альтернативной формы обслуживания

Комментарий к заключению: Система информации на объекте временно отсутствует, необходима установка тактильных и акустических средств.



Адресная программа (план) адаптации объектов социальной инфраструктуры и обеспечения доступности услуг для инвалидов и других МГН на территории МБОУ Шаминская СОШ на 2021-2022 учебный год

№	Наименование объекта и название организации, расположенной на объекте	Адрес объекта	№ паспорта доступности объекта	Плановые работы		Ожидаемый результат (по состоянию на дату составления документа)***	Финансирование		Ответственный исполнитель соисполнители	Дата текущего контроля
				Содержание работ*	Вид работ**		Объем, тыс. руб.	Источник		
1	2	3	4	5	6	7	8	9	10	11
1	МБОУ Шаминская СОШ	х. Шаминка, пер. Школьный 2/1, Семикара корский район, Ростовская область								

Примечание: структура (разделы) адресной программы (плана) формируются аналогично структуре Реестра ОСИ

\* - указываются мероприятия в соответствии с управленческим решением – «Рекомендации по адаптации основных структурных элементов объекта» Паспорта ОСИ

\*\* - указывается вид работы в соответствии с классификатором:

- ТР – текущий ремонт
- ПСД – подготовка проектно-сметной документации
- Стр. – строительство
- КР – капитальный ремонт
- Рек – реконструкция

\*\*\* Орг. – организация альтернативной формы обслуживания и др. мероприятия

- указывается: ДП-В - доступен полностью всем; ДП-И (К, О, С, Г, У) - доступен полностью избирательно (указать, каким категориям инвалидов); ДЧ-В - доступен частично всем; ДЧ-И (К, О, С, Г, У) – доступен частично избирательно (указать категории инвалидов); ДУ - доступно условно (ДУ-В или ДУ-И)



**ОТЧЕТ О ВЫПОЛНЕНИИ**  
 адресной программы (плана) адаптации объектов социальной инфраструктуры  
 и обеспечения доступности услуг для инвалидов и других МГН  
 на территории \_\_\_\_\_ за \_\_\_\_\_ год

№	Наименование объекта и название организации расположенной на объекте	Адрес объекта	№ паспорта доступности объекта	Выполненные работы		Оценка результата (по состоянию доступности)***	Фактические затраты		Причины невыполнения	Заключение
				Содержание работ*	Оценка работ**		Объем, тыс.руб.	Оценка****		
1	2	3	4	5	6	7	8	9	10	11

\* - указываются фактически выполненные мероприятия на объекте

\*\* - оценивается объем выполненной работы в сравнении с плановыми работами: полностью; частично; перенесено на следующий период; выполнено сверх плана

\*\*\* - указывается: ДП-В - доступен полностью всем; ДП-И (К, О, С, Г, У) - доступен полностью избирательно (указать, каким категориям инвалидов); ДЧ-В - доступен частично всем; ДЧ-И (К, О, С, Г, У) - доступен частично избирательно (указать категории инвалидов); ДУ - доступно условно (ДУ-В или ДУ-И)

\*\*\*\* - оценивается в сравнении с плановыми показателями: полностью, частично, не выделено, с дополнительным финансированием

## Статистическая форма

Информация о состоянии доступности объектов социальной инфраструктуры  
в приоритетных сферах жизнедеятельности  
инвалидов и других маломобильных групп населения  
на территории \_\_\_\_\_ в \_\_\_\_\_  
году\*

№	Наименование приоритетной сферы жизнедеятельности	Общее количество объектов	Количество доступных объектов**	Доля доступных объектов (%)
1	2	3	4	5
1.	Все сферы жизнедеятельности в том числе			
2.	Здравоохранение	1		
3.	Образование	1		
4.	Социальная защита населения			
5.	Физкультура и спорт			
6.	Культура			
7.	Транспорт			
8.	Связь и информация			
9.	Жилой фонд			
10.	Потребительский рынок			
11.	Места приложения труда			
12.	Иные			

\* - в статистической форме все данные указываются на конец отчетного года

\*\* - указывается общее количество объектов, адаптированных для инвалидов всех категорий, всех степеней доступности объектов (полной, частичной, условной)



## Обозначения и сокращения

Общие	
АИС	Автоматизированная информационная система
ВОГ	Всероссийское общество глухих
ВОЗ	Всемирная Организация Здравоохранения
ВОИ	Всероссийское общество инвалидов
ВОС	Всероссийское общество слепых
ВСН	Ведомственные строительные нормы
ГОСТ Р	Государственный стандарт РФ
ИОГВ	Исполнительный орган государственной власти
ИПР	Индивидуальная программа реабилитации инвалида (ребенка-инвалида)
КоАП	Кодекс Российской Федерации об административных правонарушениях
КД	Коэффициент уровня доступности
МГН	Маломобильные группы населения
МДС	Методические документы в строительстве
МКФ	Международная классификация функционирования, ограничений жизнедеятельности и здоровья
НПБ	Нормы пожарной безопасности
ООИ	Общественная организация инвалидов
ООН	Организация объединенных наций
ОСИ	Объект социальной инфраструктуры
ОСЗН	Орган социальной защиты населения
ПД	Показатель состояния доступности
РДС	Руководящий документ системы
РФ	Российская Федерация
СНиП	Строительные нормы и правила РФ
СО	Социальное обслуживание
СП	Свод правил по проектированию и строительству
СПАС	Служба поддержки адаптивной среды
ТСН	Территориальные строительные нормы
ТСР	Техническое средство реабилитации
УСО	Учреждение социального обслуживания
Категории инвалидов	
Г	инвалиды с нарушениями слуха
К	инвалиды, передвигающиеся на креслах-колясках
О (ОДА)	инвалиды с нарушениями опорно-двигательного аппарата
С	инвалиды с нарушениями зрения
У	инвалиды с нарушениями умственного развития
Состояние доступности объекта (зоны)	
ДП	доступно полностью
ДЧ	доступно частично
ДУ	доступно условно
«ВНД»	временно недоступно
Вариант организации доступности объекта (формы обслуживания)	
«А»	доступность всех зон и помещений - универсальная
«Б»	доступны специально выделенные участки и помещения

«ДУ»	доступность условная: дополнительная помощь сотрудника, услуги на дому, дистанционно
«ВНД»	не организована доступность
Вид работ по адаптации (в соответствии с классификатором)	
ТР	текущий ремонт
ПСД	подготовка проектно-сметной документации
Стр	строительство
КР	капитальный ремонт
Рек	реконструкция
Орг	Организация альтернативной формы обслуживания и другие организационные мероприятия



## Приложение

Территория, прилегающая к зданию школы.

Фото №1



Фото №2





Фото №4



Фото №3



**Вход в здание**


**Фото №5**





**Пути движения внутри здания (в т. ч. пути эвакуации)**

**Фото №6**



**Фото №7**



**Фото №8**






Фото №10



Фото №9





**Пути эвакуации**


**Фото №11**



**Фото №12**



**Фото №13**





**Фото №14**



**Фото №15**



**Фото №16**





**Санитарно-гигиенические помещения**

**Туалетная комната**

**Фото №17**



**Гардероб**

**Фото №18**





**Пути движения к объекту**

**Фото №19**



**Фото №20**





**Входы на территорию**

**Фото 21**



**Лестница (наружная)**

**Фото 22**





Пандус наружный

Фото 23



Тамбур

Фото 24





**Входная площадка перед дверью**

**Фото 25**



**Входная дверь**

**Фото 26**



**Коридор (вестибюль, зона ожидания)**

**Фото 27**



**Фото 28**





**Дверь**

**Фото 29**



**Кабинетная форма обслуживания**

**Фото 30**



**Системы информации на объекте**  
**Визуальные и акустические средства**

**Фото 31**



**Фото 32**

